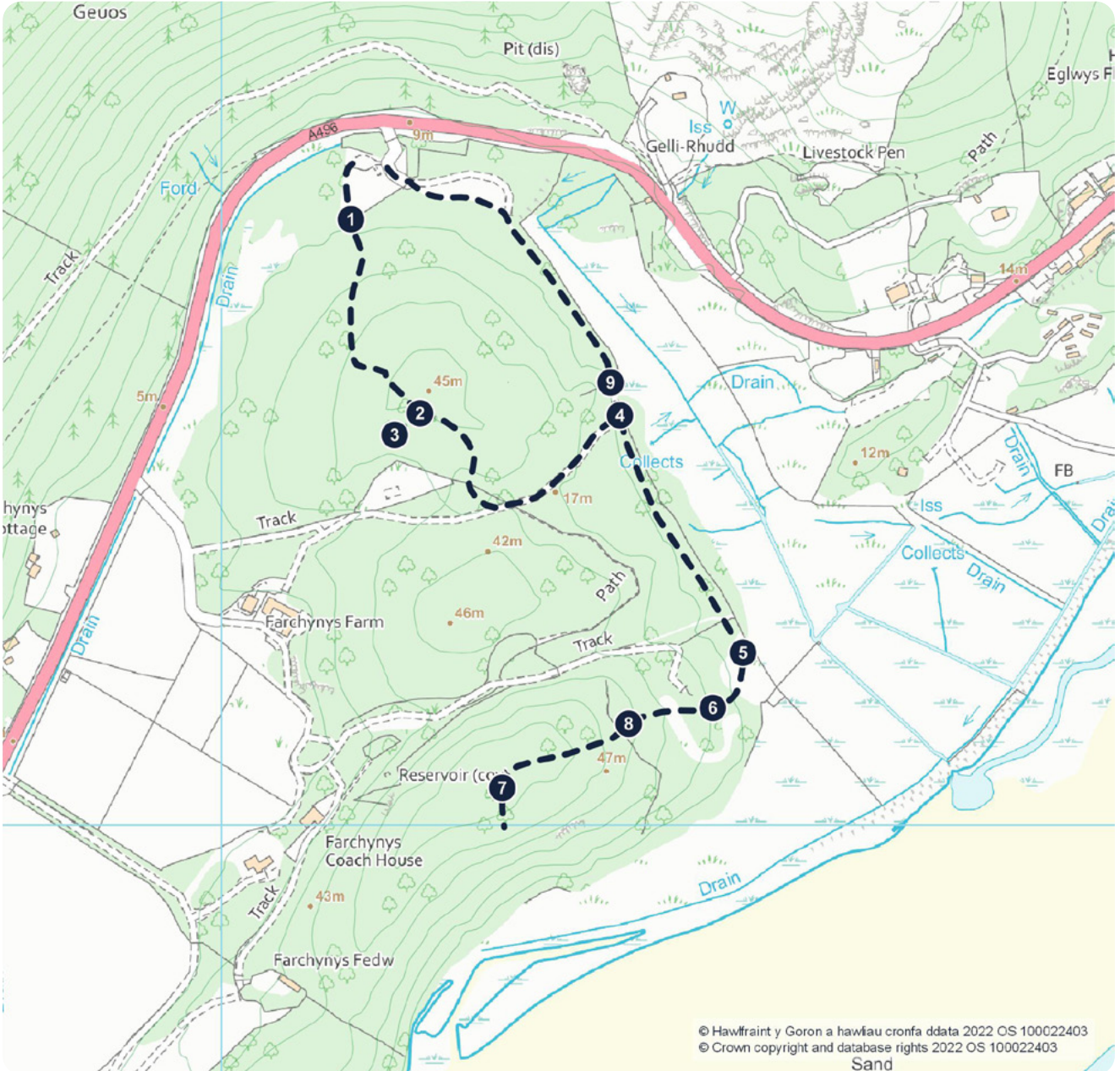




Llwybrau Hyrwyddedig Awdurdod Parc Cenedlaethol Eryri

# Farchynys, Afon Mawddach

CYMEDROL



© Hawffraint y Goron a hawliau cronfa ddata 2022 OS 100022403  
© Crown copyright and database rights 2022 OS 100022403  
Sand

## Trosolwg o'r Daith

- Pellter: 2km (1.2 milltir)
- Hyd: 1 awr
- Math o daith: Cylchdaith

## Cyn i chi gychwyn

Darllenwch y wybodaeth diogelwch a graddio llwybrau ar wefan Awdurdod Parc Cenedlaethol Eryri cyn i chi gychwyn ar eich taith.

[eryri.llyw.cymru](http://eryri.llyw.cymru)






Cychwynnwch o'r maes parcio, gyda'ch cefn yn wynebu'r ffordd. Ewch trwy'r giât fochyn ar yr ochr dde ger y coed a dilynwch y llwybr. Cymerwch saib yma i edmygu'r fainc Awyr Dywyll.




Pan mae'r llwybr yn fforchio, trowch i'r dde i fynd i'r olygfan. Yno, gallwch weld pont Abermaw a'r olygfa hardd o aber y Fawddach.



Dilynwch eich camau yn ôl o'r olygfan a phan fydd y llwybr yn fforchio, trowch i'r dde.




Pan gyrhaeddwch drac llydan, trowch i'r dde. Mae'r gors a welwch ar y chwith dan ddŵr pan fydd y llanw'n uchel.




Byddwch yn cyrraedd giât gyda chamfa y tu draw iddi. Peidiwch â mynd dros y gamfa. Ewch i'r dde gan ddilyn ymyl y ffens i fyny'r goedwig.




Pan mae'r llwybr yn fforchio, trowch i'r chwith.



Pan gyrhaeddwch ffens, trowch i'r chwith i fynd i'r olygfan gan edmygu'r golygfeydd hyfryd.



Dilynwch eich camau yn ôl o'r olygfan. Ewch yn ôl at y ffens, trowch i'r dde a dilynwch y llwybr yn ôl i lawr at y gamfa a'r giât ger y gors.



Pan gyrhaeddwch y gamfa, ewch i'r chwith gan ddilyn y trac. Byddwch yn mynd trwy ddwy giât fochyn cyn cyrraedd yn ôl i'r maes parcio.