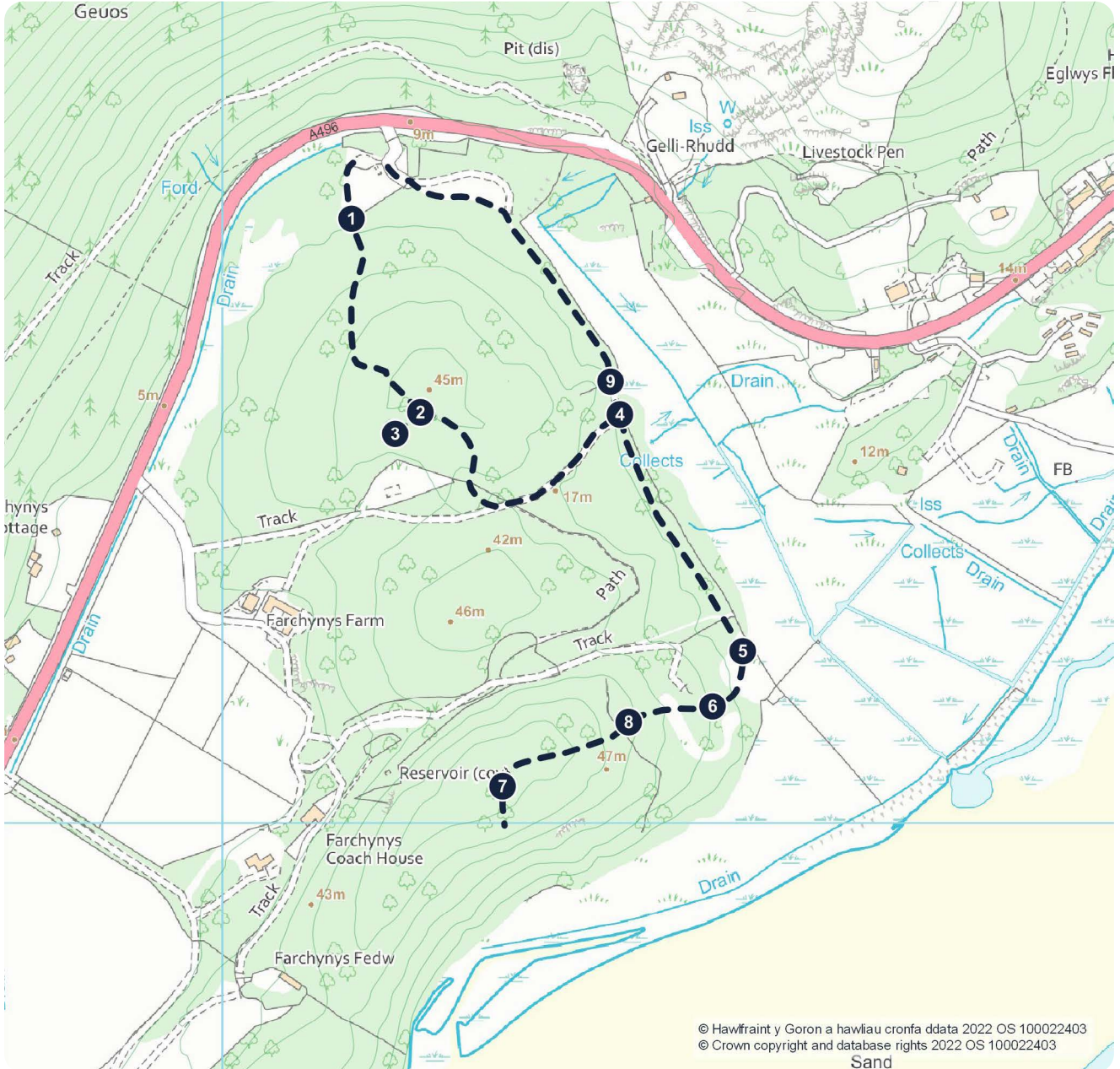





# Farchynys, Afon Mawddach

CYMEDROL



## Trosolwg o'r Daith


-  Pellter: 2km (1.2 milltir)
-  Hyd: 1 awr
-  Math o daith: Cylchdaith

## Cyn i chi gychwyn

Darllenwch y wybodaeth diogelwch a graddio llwybrau ar wefan Awdurdod Parc Cenedlaethol Eryri cyn i chi gychwyn ar eich taith.

[eryri.llyw.cymru](http://eryri.llyw.cymru)





1  
Cychwynnwg o'r maes parcio, gyda'ch cefn yn wynebu'r ffordd. Dilynwch y llwybr i'r dde. Cymerwch saib yma i edmygu'r fainc Awyr Dywyll.



2  
Pan mae'r llwybr yn fforchio, trowch i'r dde i fynd i'r olygfan. Yno, gallwch weld pont Abermaw a'r olygfa hardd o aber y Fawddach.




3  
Dilynwch eich camau yn ôl o'r olygfan a phan fydd y llwybr yn fforchio, trowch i'r dde.




4  
Pan gyrhaeddwch drac llydan, trowch i'r dde. Mae'r gors a welwch ar y chwith dan ddŵr pan fydd y llanw'n uchel.




5  
Byddwch yn cyrraedd giât gyda chamfa y tu draw iddi. Peidiwch â mynd dros y gamfa. Ewch i'r dde gan ddilyn ymyl y ffens i fyny'r goedwig.




6  
Pan mae'r llwybr yn fforchio, trowch i'r chwith.



7  
Pan gyrhaeddwch ffens, trowch i'r chwith i fynd i'r olygfan gan edmygu'r golygfeydd hyfryd.



8  
Dilynwch eich camau yn ôl o'r olygfan. Ewch yn ôl at y ffens, trowch i'r dde a dilynwch y llwybr yn ôl i lawr at y gamfa a'r giât ger y gors.



9  
Pan gyrhaeddwch y gamfa, ewch i'r chwith gan ddilyn y trac. Byddwch yn mynd trwy giât arall cyn cyrraedd yn ôl i'r maes parcio.