




# Cwm Penamner (Taith Byr), Dolwyddelan

HAWDD



## Trosolwg o'r Daith

-  Pellter: 3.5km (2.2 milltir)
-  Hyd: 1 awr
-  Math o daith: Cylchdaith

## Cyn i chi gychwyn

Darllenwch y wybodaeth diogelwch a graddio llwybrau ar wefan Awdurdod Parc Cenedlaethol Eryri cyn i chi gychwyn ar eich taith.


[eryri.llyw.cymru](http://eryri.llyw.cymru)




1  
Cerddwch allan o'r maes parcio gan droi i'r chwith i fynd dros bont y trêen.




2  
Ar ôl croesi'r bont, dilynwch y ffordd i'r chwith ac yna trowch i'r dde am Gwm Penamnen gan fynd heibio stryd Glan Gors. Dilynwch y trac i fyny am y coed.



3  
Pan ddowch at gyffordd yn y ffordd, fe welwch arwyddbost bychan, cymerwch y troad i'r dde, i lawr drwy'r coed ac i mewn i'r cwm.



4  
Pan welwch yr arwydd Pont Carreg Alltrem, trowch i'r dde gan fynd dros y bont a chroesi'r afon Penamnen. O'r bont, cewch olygfa wych o'r Foel Goch i'r chwith.



5  
Wedi cyrraedd y lan ar yr ochr arall, trowch i'r dde gan fynd heibio'r byrddau picnic a dilyn y trac yn ôl i lawr i'r pentref. Byddwch yn mynd heibio Tai Penamnen. Mae'r trac yn eich arwain yn ôl at bont y trêen. Ewch drosti gan droi i'r dde yn ôl i mewn i'r maes parcio.